



El Galeón de Chicureo

Edición N° 404

Singladura Abril 2017

Boletín Mensual de la Nao Chicureo de Hermandad de la Costa - Chile
Representante Legal: Capitán Tai Fung

EDITORIAL

Como no hay plazo que no se cumpla, este mes no sólo es el último de la singladura 2015-2017 del Capitán Tai Fung, que el 06 de mayo hará entrega de la Capitanía de la Nao Chicureo al Capitán-Electo hermano Toñópalo, sino que además, es el último en que actúa como responsable legal y editor de El Galeón de Chicureo, que junto al hermano Américo fundara hace ya cinco años. Cabe recordar que durante sus primeros cuatro años, El Galeón de Chicureo fue editado por el hermano Américo, quien aparentemente volverá a asumir tal responsabilidad. Sin embargo, no cabe duda de que el hecho más relevante en este mes ha sido el zarpe del Hermano Mayor Tiro Largo, que navega ya en el Mar de la Eternidad.

FALLECIMIENTO DEL HERMANO MAYOR TIRO LARGO

El Capitán de la Nao Chicureo, hermano Tai Fung, y su Escribano, el hermano Américo, viajaron a Quilpué el lunes 10 para participar en la emotiva ceremonia religiosa y luego en el funeral del hermano Tiro Largo aka. Guillermo Carreño Poblete Rol 1315, en el cementerio del lugar. Este se realizó con todos los honores de rigor.



Nacido el 16 de Abril de 1930, y de profesión Contador General, fue enganchado como hermano en la Nao Valparaíso el 22 de Agosto de 1976. Ocupaba el N°3 entre los Hermanos Mayores. Los detalles de su bitácora como miembro de

nuestra Cofradía por más de 40 años, serán publicados en Abordajes, órgano oficial de la Hermandad de la Costa – Chile.

LA CAMISA MARINERA

La camisa con rayas o marinera, que caracteriza el uniforme naval francés, fue introducido por ley e58 para todos los marineros bretones, con la finalidad de hacerlos más visibles si caían al mar, y así facilitar su rescate. Sus 21 líneas horizontales representan las victorias obtenidos por el emperador Napoleón I.



En poco tiempo se hizo muy popular entre la gente de mar, que se adoptó para ella el llamado “escote marinero”. Este, tan ancho que casi llega hasta el tope de los hombros, tiene por propósito hacer más fácil desprenderse de ella en caso de caer al agua. Posteriormente fue adoptada por la marina rusa.

PERSONERÍA JURÍDICA DE LA NAO CHICUREO.

Después de más de tres años de tramitaciones, en las que se gastó una substancial cantidad de doblones en trámites notariales inútiles, debido a recibir informaciones por completo equivocadas, ya que se había dictado una nueva ley que no era adecuadamente conocida, tomó el control del asunto nuestro hermano Eolo. Gracias a su conocimientos de derecho, y a que se había cambiado el secretario-abogado municipal, en poco más de un mes hoy podemos contar con ella.
OOOORRRZZZAAAAA POR EL VEEDOR DE LA NAO CHICUREO HERMANO EOLO!!!.

ROL ÚNICO TRIBUTARIO DE LA NAO CHICUREO

Esgrimiendo el Acta de Estatutos, el Certificado de Vigencia de Persona Jurídica Sin Fines de Lucro, y el de Directorio de ella, el Capitán Tai Fung abordó al SII de Colina. Allí fue informado que Santiago es Chile, y por lo tanto debía hacer el trámite en la Dirección General en la calle Recoleta 672. Debía llevar adecuadamente llenado el formulario 1415, que se podía bajar del sitio del SII.

Dicho formulario es anterior a la ley, y por lo tanto no sirve. Estaba diseñado para empresas, no para ONG. Sin embargo, la creatividad de los funcionarios que gentilmente ayudan a solucionar todos esos problemas, permitió que luego de tres horas contáramos con el documento por el cual se nos asignó el RUT 65.134.817-K.
OOORRRZZZAAAAA POR EL CAPITÁN DE LA NAO CHICUREO, HERMANO TAI FUNG!!!

APERTURA DE LA CUENTA DE LA NAO CHICUREO EN EL BANCO DE CREDITO E INVERSIONES, SUCURSAL PIEDRA ROJA, CHICUREO

Al disponer del RUT, fue posible abrir una cuenta para mantener a recaudo los doblones que, junto con un inventarios de valores, constituyen el tesoro de la Nao Chicureo.




Por razones obvias, la cuenta bancaria se abrió en nuestra Caleta, vale decir en la sucursal de Piedra Roja en Chicureo, y después de algunos zangoloteos sísmicos quedaron habilitados para firmar indistintamente dos de los hermanos Tai Fung (Capitán), Américo (Escribano), Toñópalo (Condestable), y Eolo (Veedor).

Falta que registre su firma el hermano Peletero.

AVANCE DE LA GRIETA EN LA BARRERA DE HIELO LARSEN C

La barrera de Larsen, la cuarta más importante en el continente antártico, es una enorme extensión de hielo flotante que protegen de la acción del mar a los glaciares situados detrás de ella. Hace cuatro años se detectó en su superficie una grieta, que ha crecido rápidamente en ancho y extensión. A abril de 2017 se calcula su largo en 175 quilómetros, faltándole sólo unos 20 más para la fractura total. Así quedaría a la deriva un témpano de unos 5.000 quilómetros cuadrados, vale decir igual a la de la provincia de Chacabuco, en la que se encuentra la Caleta Chicureo.



Científicos nacionales y extranjeros atribuyen la grieta al significativo aumento de la temperatura del aire en la Península Antártica, ocurrido principalmente en la



segunda mitad del S. XX, junto a factores como el aumento de la temperatura del agua de los océanos y la dinámica propia del movimiento de la plataforma de hielo.

Las plataformas de hielo ya son masas que flotan en el océano, por lo tanto no tienen mayores efectos en el aumento del nivel del mar, indican los expertos. Lo que sí les preocupa, es que el colapso de las barreras de hielo afecta a los glaciares que están detrás, porque el derretimiento de éstos sí podría elevar el nivel de aguas en todo el mundo.

EXPERIMENTOS EN NUESTRO MAR

En atención al artículo “Sembrar el mar podría ayudar a aumentar la cantidad de peces”, publicado por El Mercurio el 3 de abril, tres científicos del Instituto Milenium de Oceanografía, los doctores Peter von Dassow, Cristián Vargas y Carmen Morales, denunciaron los riesgos del proyecto de la empresa Oceaneos que busca financiamiento estatal para fertilizar las costas de Chile con hierro. Entre otros, mencionaron la posible explosión de microalgas tóxicas que afectan la pesquería y la acuicultura, como las que hace poco causaron estragos en nuestro país.

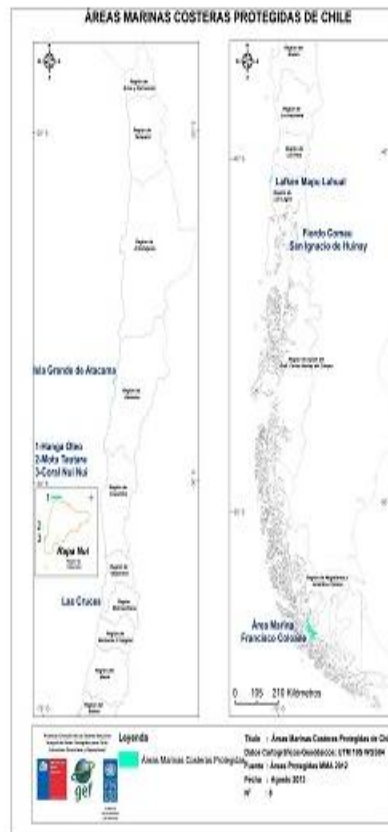
Dieron a conocer que esa empresa, bajo el nombre de Haida Salmon Restoration Corporation (HSRC), y sin permiso de las autoridades, en 2012 llevó a cabo una fertilización con 120 toneladas de hierro en la Costa del Pacífico de Canadá, acción por la que fue llevada a la justicia. Las personas involucradas en la empresa privada Oceaneos son las mismas que formaron HSRC. Llamamos a que las autoridades chilenas, los líderes ambientales, los empresarios y los pescadores artesanales presten mucha atención a los riesgos asociados a la oferta de Oceaneos.

TIPOS DE ÁREAS MARINAS PROTEGIDAS

Las Áreas Marinas Protegidas (AMP) se establecen con el fin de proteger aquellas zonas marinas de importancia biológica que se encuentren amenazadas por actividades de origen humano. En la actualidad poseen especial relevancia ante el preocupante deterioro de los ecosistemas marinos a nivel mundial. Existen distintos niveles o figuras de protección de las áreas marítimas costeras:

El Parque Marino es la herramienta más estricta de todas, ya que son áreas cerradas a cualquier actividad, salvo aquellas que se autoricen con propósitos de observación, investigación o estudio en los sectores previamente determinados en su plan de administración. Todas las actividades que se realicen dentro de los parques deberán evitar la destrucción o alteración del hábitat.

El parque marino Nazca-Desventuradas, creado recientemente para resguardar las islas San



Félix y San Ambrosio, no solo es el más grande de Chile, sino también del océano Pacífico Sur. Otro parque emblemático es Motu Motiro Hiva, establecido alrededor de la isla Salas y Gómez.

La Reserva Marina resguarda los recursos marinos, con el objetivo de proteger zonas de reproducción de ciertas especies, de repoblamiento o los caladeros de pesca. La extracción de recursos en las reservas sólo podrán realizarse por períodos transitorios y si están autorizadas a través de resolución de la Subsecretaría de Pesca (Subpesca), en los sectores previamente determinados.

El Área Marina Costera Protegida de Múltiples Usos (AMCP-MU), en tanto, es una herramienta de gestión para la protección, administración, mantención y restauración de los recursos naturales y culturales de las aguas marinas y costeras. A nivel mundial se usa esta herramienta para garantizar la protección de hábitats y especies vulnerables de un lugar, permitiendo además el desarrollo de actividades económicas sustentables y de bajo impacto ambiental, como la pesca artesanal y el ecoturismo. Actualmente, solo el 2,5% de los sectores costeros del país han sido resguardados.

El Santuario de la Naturaleza es aquel sitio terrestre o marino que ofrece posibilidades especiales para estudios e investigaciones geológicas, paleontológicas, zoológicas, botánicas o de ecología, o que posee formaciones naturales, por lo que su conservación es de interés para la ciencia o el Estado.

PORTUARIOS DE VALPARAÍSO PONEN EN RIESGO LA INDUSTRIA DE CRUCEROS TURÍSTICOS EN EL CONO SUR.

El puerto de Valparaíso perdió la casi totalidad de su industria metal-mecánica y agroindustrial, el cierre del ferrocarril Transandino redujo su Hinterland, y el transporte ferroviario de la carga fue eliminado, quedando sólo el rodoviario que es el medio más caro de todos. Todo ello contribuyó a que nuestro principal puerto empezara a perder vigencia. Es más barato para los importadores y exportadores de la vecina región de Cuyo, operar a través del lejano puerto de Buenos Aires.



Sin embargo, el desarrollo de la industria de cruceros turísticos, y su condición de punto importante en la geografía romántica universal desde la época en que los veleros debía atravesar el Cabo de Hornos, le devolvió un soplo de oxígeno que los “trabajadores portuarios” están ahogando al utilizarlo como herramienta de presión para intentar solucionar un problema por completo ajeno al de esa actividad. Con ello, se disparan en sus propios pies, debido a las consecuencias negativas para la economía de la región de la cual proviene su pan. Es un caso de suicidio económico que, por el momento, ha beneficiado a San Antonio, más cercano a Santiago para el relevo de los pasajeros, y comunicado con la metrópolis por una red ferroviaria capaz de transportar carga, y aparentemente costos más bajos por sus servicios.

ZAFARRANCHO DEL MES DE ABRIL DE 2017

Por caer la fecha fijada para el zafarrancho, sábado 29 de abril, en medio de un largo fin de semana, la mayor parte de tripulantes se excusó. Sólo asistieron tres de los siete fundadores, y el Veedor hermano Eolo. Es decir, en la práctica fue una reunión de oficiales. Los tres hermanos fundadores que asistieron fueron el Capitán Tai Fung, el Capitán-Electo y Condestable de la Nao hermano Toñópalo, y el Escribano hermano Américo.

De los otros hermanos fundadores de la Nao Chicureo el hermano Congrio Negro Zero navega ya en el Mar de la Eternidad, el hermano Barba Rubia Weber está extraviado en alguna parte de la Selva Negra en el sur de Alemania, y el bichicuma Christoph Gambka, desde hace ya tres años está de regreso en la Luftwafe. El séptimo es el hermano Peletero. Como siempre, la reunión se prestó para una animada conversación, en la que se recordaron entretenidos hechos del pasado.




ENJAMBRE DE SISMOS ¿PRECURSORES?

En el océano Pacífico, a unas veinte millas de la costa, y a lo largo de una línea que se ha extendido desde la altura del balneario de El Tabo por el sur, al puerto de Valparaíso por el norte, durante los últimos diez días del mes se dejaron sentir una seguidilla de un par de centenares de temblores de diversas magnitud. Fueron calificados de sismos “precursores”, dando a entender que podía venir uno más grande.

Varios fueron de mediana intensidad, entre 4 y 5 grados en la Escala de Richter, pero uno realmente causó alarma, pues alcanzó una intensidad de 6,9. Originalmente en los EE.UU. se había calificado de 7,1. Es decir, cual más cual menos todos lo sintieron, por lo menos un par de ellos bastante fuertes. Según los sismólogos, estos repetidos

sismos pueden ser premonitores de uno mayor, de magnitud superior a ocho, o puede que no. Vale decir, la situación es la misma de siempre: puede y no puede.

Mientras los desastres no ocurran, hay que disfrutar de las muchas cosas positivas que ofrece nuestro país, como su clima templado, y su enorme variedad de productos agrícolas durante todo el año. No menciono el pescado, pues al precio prohibitivo que este ha alcanzado en nuestro país, lo convierte en la más cara fuente de proteínas. Frecuentemente se dice que consumimos menos de la mitad de los pescados que consumen nuestros hermanos peruanos. Tal vez ello se deba a que el precio del pescado en el Perú es la mitad que en Chile.



Sismógrafo

REFRÁN MARINERO

Es de marinos obligación, evitar la colisión

**¡¡OOORZZAAAA HERMANOS!!! Y HASTA LA PRÓXIMA RECALADA
CON EL HERMANO AMÉRICO YA EN LA CAÑA DE EL GALEÓN DE
CHICUREO!!**